





EMPLACEMENT DES RAMPES DE MISE À L'EAU DANS LA MRC DE BEAUHARNOIS-SALABERRY

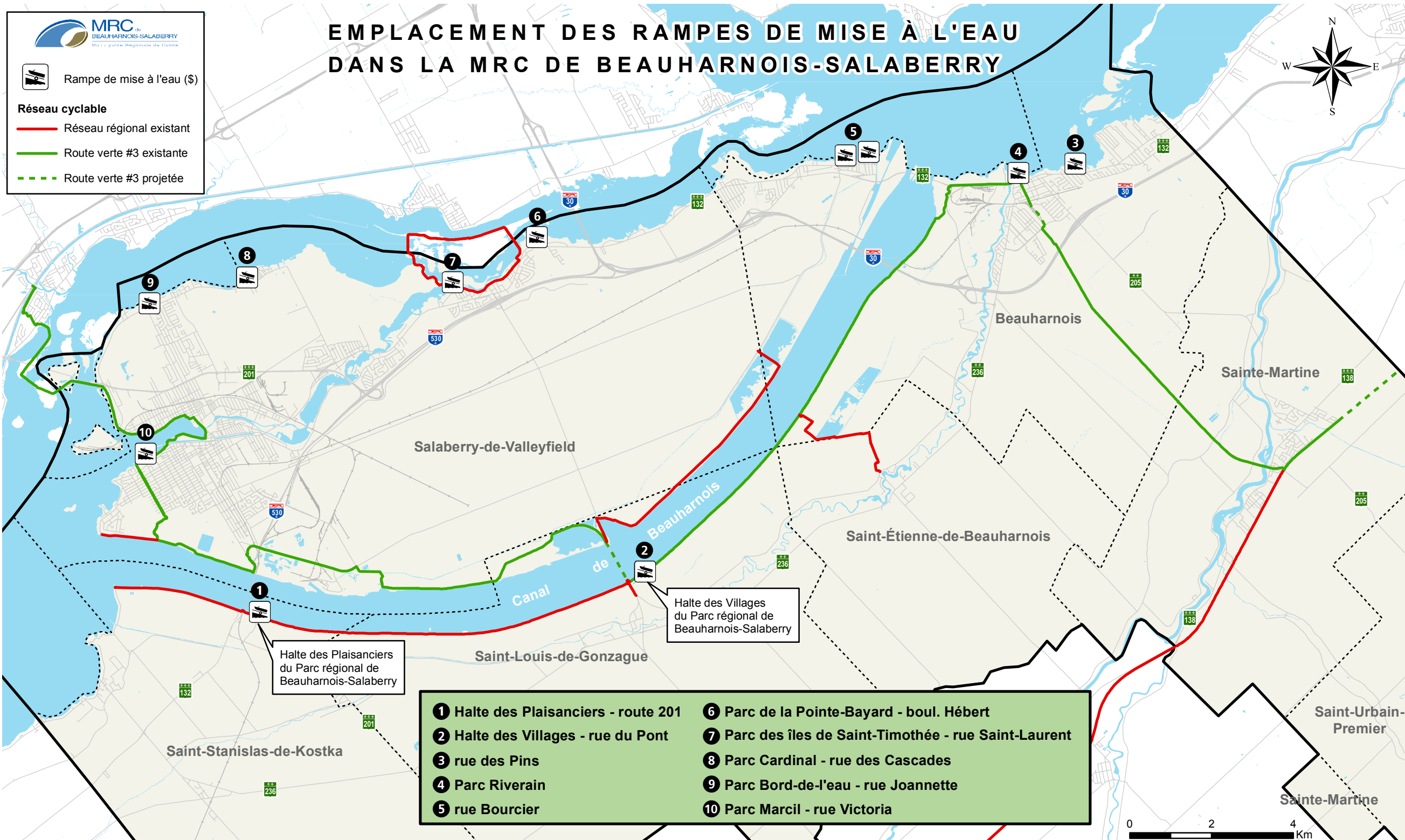
 Rampe de mise à l'eau (\$)

Réseau cyclable

 Réseau régional existant

 Route verte #3 existante

 Route verte #3 projetée



Halte des Plaisanciers
du Parc régional de
Beauharnois-Salaberry

Halte des Villages
du Parc régional de
Beauharnois-Salaberry

- | | |
|---|--|
| 1 Halte des Plaisanciers - route 201 | 6 Parc de la Pointe-Bayard - boul. Hébert |
| 2 Halte des Villages - rue du Pont | 7 Parc des îles de Saint-Timothée - rue Saint-Laurent |
| 3 rue des Pins | 8 Parc Cardinal - rue des Cascades |
| 4 Parc Riverain | 9 Parc Bord-de-l'eau - rue Joannette |
| 5 rue Bourcier | 10 Parc Marcil - rue Victoria |

0 2 4 Km